

















-  VARIANTE A EN.14/EN.103
-  ZONA DE PROTEÇÃO DA VARIANTE
-  ÁREAS SUJEITAS A PLANO DE FORMENOR
-  GUALTAR CENTRO
-  AREAL DE CIMA
-  BAIRRO DA ALEGRIA
-  SETE FONTES
-  PASSOS
-  ÁREA PERTENCENTE À UNIVERSIDADE DO MINHO
-  TERRENO A CEDER À UNIVERSIDADE
-  TERRENO A RETIRAR À UNIVERSIDADE
-  ZONA DE CONSTRUÇÃO EXISTENTE
-  ZONA DE RESERVA PARA EQUIPAMENTO (2ª fase)
-  ZONA INTERDITA À CONSTRUÇÃO (proteção agrícola e paisagística)
-  ZONA DE SERVIÇÃO MILITAR
-  ZONA DE PROTEÇÃO AMBIENTAL

C. M. de BRAGA		AGOSTO 1975
PLANO DE ORDENAMENTO URBANÍSTICO DE GUALTAR		Ref. 8/75
ZONAMENTO GERAL		Sub. por Resp. 1/1
1		Escala: 1/5.000
ceap		